

# NANDRIN (2024)



25 exploitations dont  
20 professionnelles



1 130 ha  
de SAU des  
exploitations

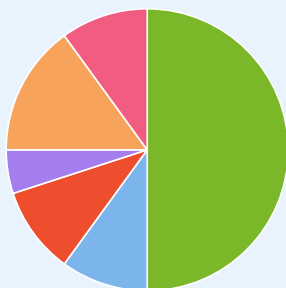


40 actifs réguliers  
agricoles (2023)



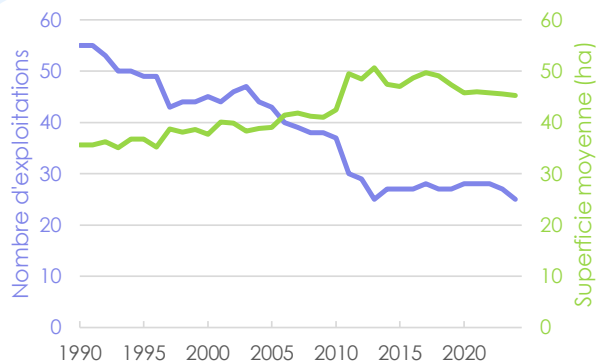
840 bovins  
7 détenteurs

## Orientation technico-économique des exploitations professionnelles



- Grandes cultures 50 %
- Bovins laitiers 10 %
- Bovins viandeux 10 %
- Bovins laitiers et viandeux 5 %
- Cultures et bovins 15 %
- Autres 10 %

## Evolution du nombre d'exploitations et de leur superficie moyenne



Exploitation  
moyenne  
45,2 ha  
34 bovins  
1,5 actif rég. agr. (2023)  
chef : 56 ans (2023)

## Cheptels



Non communiqué



160 vaches viandeuses  
5 détenteurs

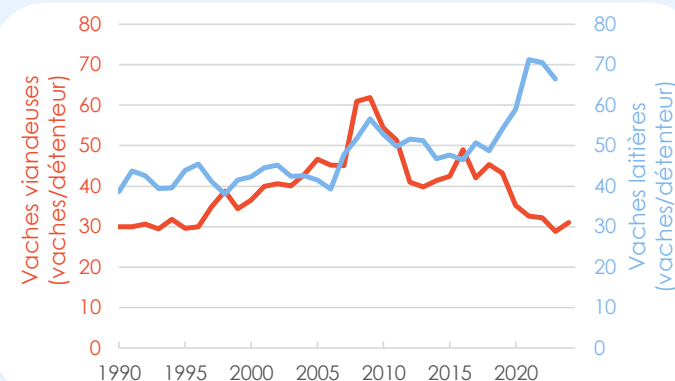


Aucun détenteur

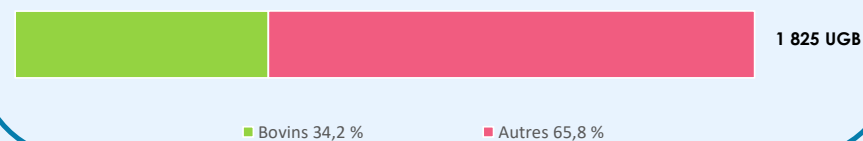


Non communiqué

## Evolution du nombre de vaches au sein des exploitations détentrices de bovins



## Répartition des unités gros bétail (UGB)



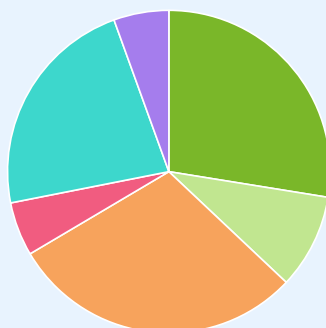
# NANDRIN (2024)

## Cultures situées sur la commune

### Productions végétales




2 080 ha  
de SAU  
communale



- Prairies permanentes 28 %
- Productions fourragères 9 %
- Céréales 29 %
- Pommes de terre 5 %
- Plantes industrielles 23 %
- Autres 6 %

### Productions végétales biologiques



- Prairies permanentes 36 %
- Productions fourragères 11 %
- Céréales 17 %
- Autres (protéagineux, horticoles, etc.) 36 %

100 ha



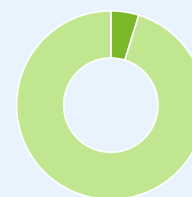
100 % du territoire est situé  
dans le Condroz



La SAU communale  
représente 58 % du territoire

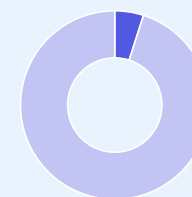
## Aspects environnementaux

### Productions végétales biologiques



4,8 % de la SAU communale

### Natura 2000



4,9 % de la SAU communale

## Contribution économique de la commune à la production agricole wallonne

