

NAMÜR (2022)



2346 Betriebe davon
1956 Haupterwerbsbetriebe



159 681 ha
LNF für die
Betriebe



4050 Arbeitskräfte
(2020)



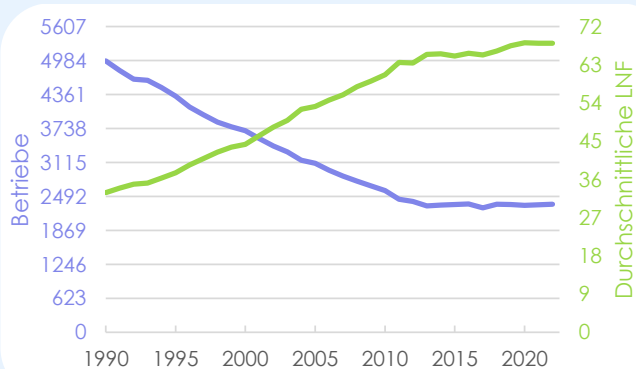
209 680 Rinder
1 226 Halter

Haupterwerbsbetriebe nach der technisch- wirtschaftlichen Ausrichtung



■ Ackerbau —
Weideviehverbundbetriebe 35 %
■ Gartenbaubetriebe 3 %
■ Milchviehbetriebe 7 %
■ Rinderaufzucht- und -Mastbetriebe 23 %
■ Milcherzeugung, Aufzucht und Mast
kombiniert 12 %
■ Ackerbaubetriebe 11 %

Entwicklung der Anzahl der Betriebe und der durchschnittlichen Fläche



Mittl. Betrieb
68,1 ha
89 Rinder
1,7 Arbeitskraft (2020)
Betriebsleiter : 54 Jahre alt
(2020)

Viehbestand



27 670 Milchkühe
447 Halter



50 710 Mutterkühe
980 Halter

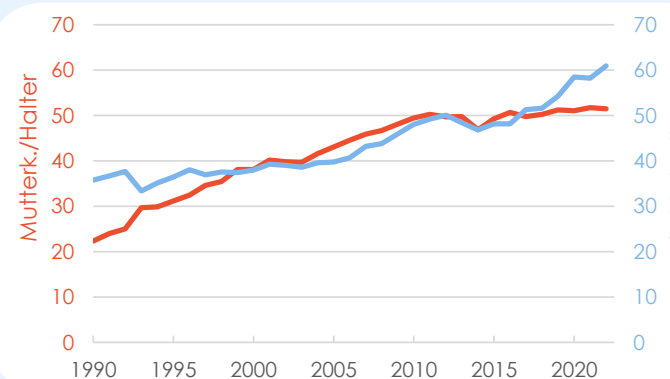


71 180 Schweine

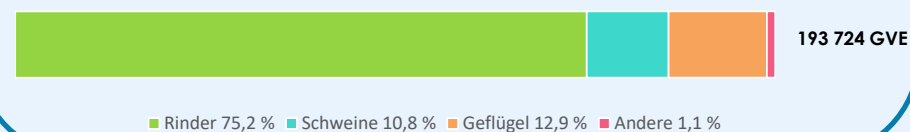


2 951 270 Geflügelplätze

Entwicklung der Anzahl Kühe pro Halter



Verteilung der Großvieheinheiten (GVE)



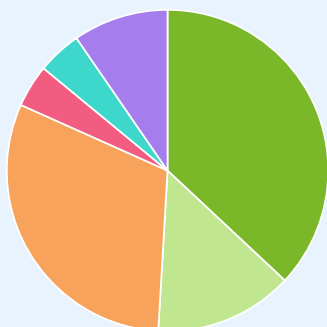
NAMÜR (2022)

Kulturen, die sich in der Provinz befinden

Pflanzenproduktion in der Gemeinde

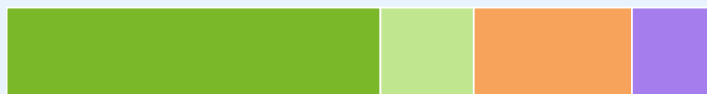


167 183 ha
LNF



- Dauergrünland 37 %
- Futterbaukulturen 14 %
- Getreide 31 %
- Kartoffeln 4 %
- Handelsgewächse 4 %
- Andere 10 %

Biofläche



- Dauergrünland 52 %
- Futterbaukulturen 13 %
- Getreide 22 %
- Andere 11 %

16 819 ha



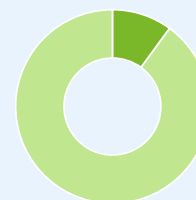
41 % der Gemeindefläche
liegt in dem



Die LNF macht 45 % der
Provinz aus

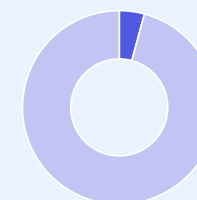
Umweltkriterien

Biofläche



10,1 % des provinziellen LNF

Natura 2000



4,2 % der provinziellen LNF

Wirtschaftlicher Beitrag der Provinz zur wallonischen Produktion

