

HENNEGAU (2022)



3896 Betriebe davon
3248 Haupterwerbsbetriebe



210 253 ha
LNF für die
Betriebe

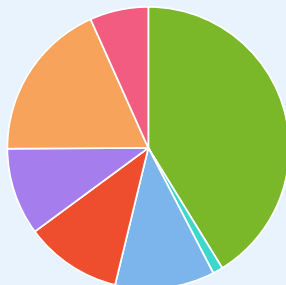


6758 Arbeitskräfte
(2020)



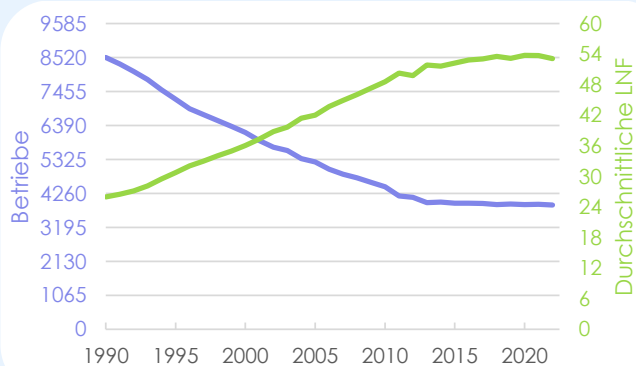
261 620 Rinder
1949 Halter

Haupterwerbsbetriebe nach der technisch- wirtschaftlichen Ausrichtung



- Ackerbau — Weideviehverbundbetriebe 41 %
- Gartenbaubetriebe 1 %
- Milchviehbetriebe 11 %
- Rinderaufzucht- und -Mastbetriebe 11 %
- Milcherzeugung, Aufzucht und Mast kombiniert 10 %
- Ackerbaubetriebe 18 %

Entwicklung der Anzahl der Betriebe und der durchschnittlichen Fläche



Mittl. Betrieb
54 ha
67 Rinder
1,7 Arbeitskraft (2020)
Betriebsleiter : 55 Jahre alt
(2020)

Viehbestand



56 830 Milchkühe
938 Halter



50 480 Mutterkühe
1375 Halter

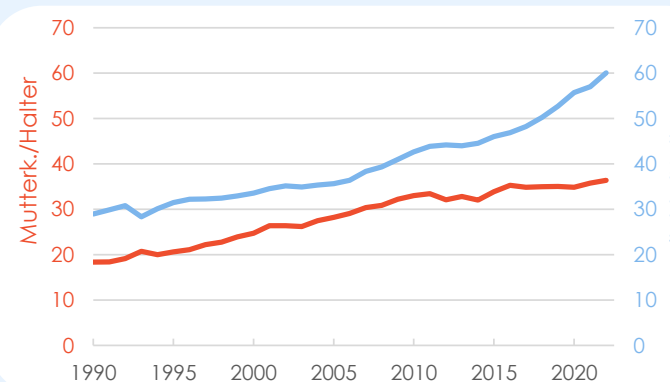


133 240 Schweine

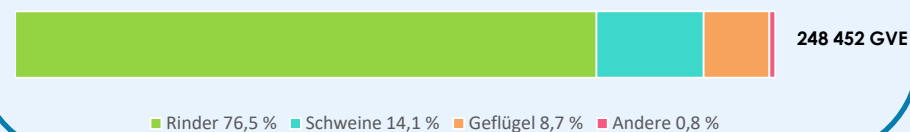


2 280 150 Geflügelplätze

Entwicklung der Anzahl Kühe pro Halter



Verteilung der Großvieheinheiten (GVE)



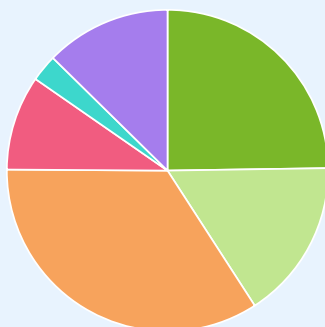
HENNEGAU (2022)

Kulturen, die sich in der Provinz befinden

Pflanzenproduktion in der Gemeinde




214 255 ha
LNF



- Dauergrünland 25 %
- Futterbaukulturen 16 %
- Getreide 34 %
- Kartoffeln 10 %
- Handelsgewächse 3 %
- Andere 13 %

Biofläche



- Dauergrünland 41 %
- Futterbaukulturen 17 %
- Getreide 28 %
- Kartoffeln 2 %
- Handelsgewächse 2 %
- Andere 10 %

8 112 ha



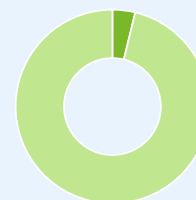
64 % der Gemeindefläche
liegt in dem Lehmgebiet



Die LNF macht 56 % der
Provinz aus

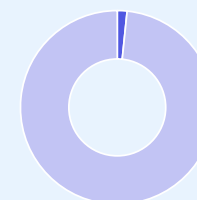
Umweltkriterien

Biofläche



3,8 % des provinziellen LNF

Natura 2000



1,6 % der provinziellen LNF

Wirtschaftlicher Beitrag der Provinz zur wallonischen Produktion

