

# NAMEN (2024)



2325 Betriebe davon 1  
956 Haupterwerbsbetriebe



158 350 ha  
LNF für die  
Betriebe

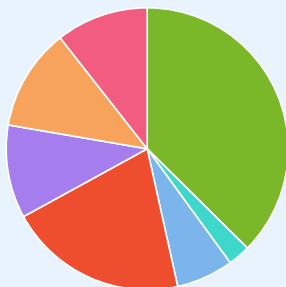


3 990 Arbeitskräfte  
(2023)



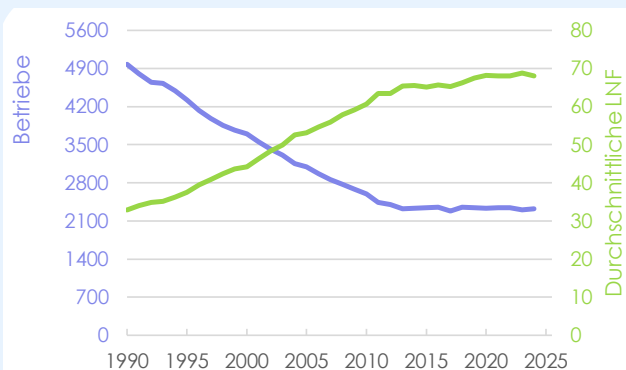
197 300 Rinder  
1 145 Halter

## Haupterwerbsbetriebe nach der technisch- wirtschaftlichen Ausrichtung



- Ackerbau — Weideviehverbandbetriebe 37 %
- Gartenbaubetriebe 3 %
- Milchviehbetriebe 7 %
- Rinderaufzucht- und -Mastbetriebe 21 %
- Milcherzeugung, Aufzucht und Mast kombiniert 11 %
- Ackerbaubetriebe 12 %

## Entwicklung der Anzahl der Betriebe und der durchschnittlichen Fläche



Mittl. Betrieb  
68,1 ha  
85 Rinder  
1,7 Arbeitskraft (2020)  
Betriebsleiter : 55 Jahre alt  
(2020)

## Viehbestand



26 160 Milchkühe  
411 Halter



48 150 Mutterkühe  
919 Halter

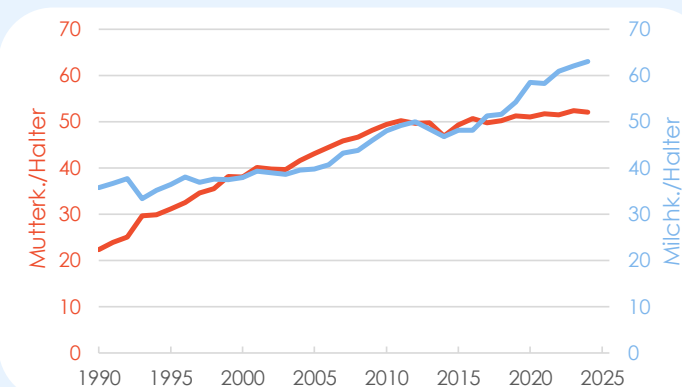


4 380 Schweine  
70 Halter

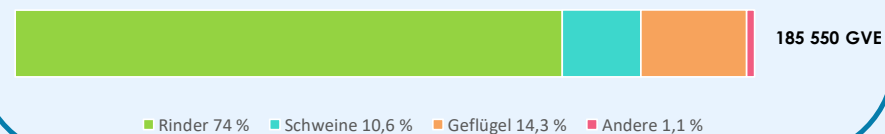


3 041 100 Geflügelplätze  
(2023)

## Entwicklung der Anzahl Kühe pro Halter



## Verteilung der Großvieheinheiten (GVE)



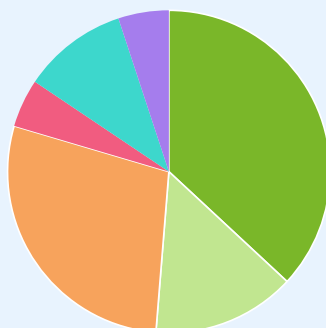
# NAMEN (2024)

## Kulturen in der Provinz

### Pflanzenproduktion in der Gemeinde



164 010 ha  
LNF



- Dauergrünland 37 %
- Futterbaukulturen 14 %
- Getreide 28 %
- Kartoffeln 5 %
- Handelsgewächse 11 %
- Andere 5 %

### Biofläche



- Dauergrünland 51 %
- Futterbaukulturen 14 %
- Getreide 19 %
- Andere 14 %

16 540 ha



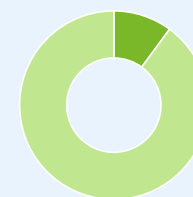
41 % der Gemeindefläche  
liegt in dem



Die LNF macht 45 % des  
Gebietes aus

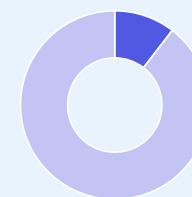
## Umweltkriterien

### Biofläche



10,1 % des LNF

### Natura 2000



10,5 % der LNF  
davon 2,1 % mit starken Einschränkungen  
2 % mit geringen Einschränkungen  
6,4 % mit anderen Einschränkungen

## Wirtschaftlicher Beitrag der Provinz zur wallonischen landwirtschaftlichen Produktion

