

HENNEGAU (2024)



3790 Betriebe davon
3209 Haupterwerbsbetrie-
be



209 230 ha
LNF für die
Betriebe

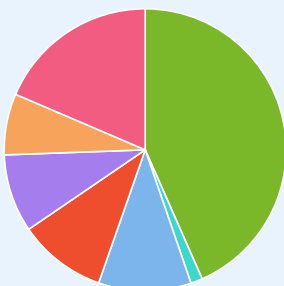


6450 Arbeitskräfte
(2023)



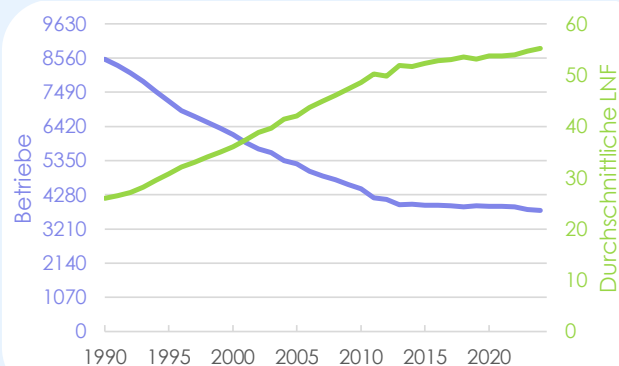
241 760 Rinder
1821 Halter

Haupterwerbsbetriebe nach der technisch- wirtschaftlichen Ausrichtung



■ Ackerbau —
Weideviehverbandbetriebe 43 %
■ Gartenbaubetriebe 1 %
■ Milchviehbetriebe 11 %
■ Rinderaufzucht- und -mastbetriebe 10 %
■ Milcherzeugung, Aufzucht und Mast
kombiniert 9 %
■ Ackerbaubetriebe 7 %

Entwicklung der Anzahl der Betriebe und der durchschnittlichen Fläche



55,2 ha
64 Rinder
1,7 Arbeitskraft (2020)
Betriebsleiter : 55 Jahre alt
(2020)

Viehbestand



53 070 Milchkühe
863 Halter



46 120 Mutterkühe
1264 Halter

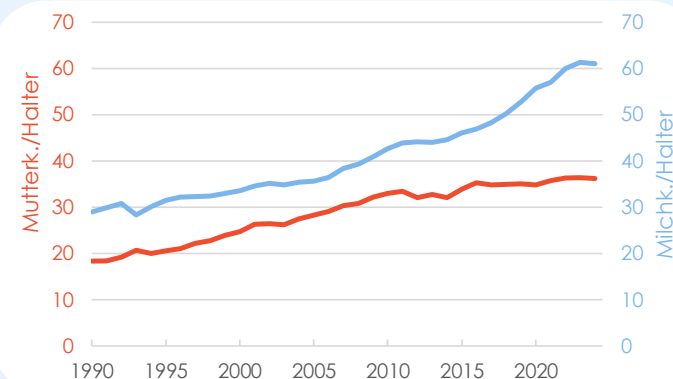


123 810 Schweine

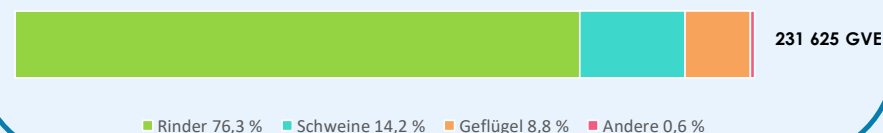


2 310 800 Geflügelplätze
(2023)

Entwicklung der Anzahl Kühe pro Halter



Verteilung der Großvieheinheiten (GVE)



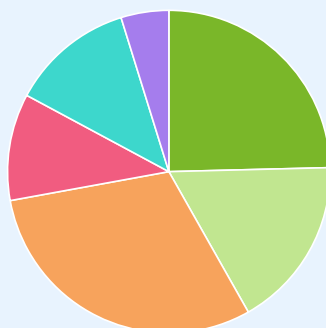
HENNEGAU (2024)

Kulturen, die sich in der Provinz befinden

Pflanzenproduktion in der Gemeinde




212 450 ha
LNF



- Dauergrünland 25 %
- Futterbaukulturen 17 %
- Getreide 30 %
- Kartoffeln 11 %
- Handelsgewächse 12 %
- Andere 5 %

Biofläche



- Dauergrünland 41 %
- Futterbaukulturen 20 %
- Getreide 24 %
- Kartoffeln 2 %
- Andere 12 %

7 820 ha



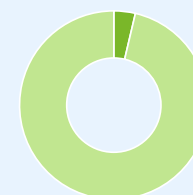
64 % der Gemeindefläche
liegt in dem Lehmgebiet



Die LNF macht 56 % der
Provinz aus

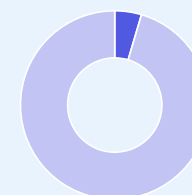
Umweltkriterien

Biofläche



3,7 % des provinziellen LNF

Natura 2000



4,6 % der provinziellen LNF

Wirtschaftlicher Beitrag der Provinz zur wallonischen Produktion

