

# HENNEGAU (2024)



3790 Betriebe davon 3  
209 Haupterwerbsbetriebe



209 230 ha  
LNF für die  
Betriebe

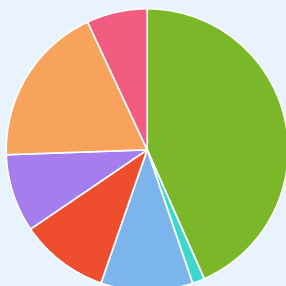


6 450 Arbeitskräfte  
(2023)



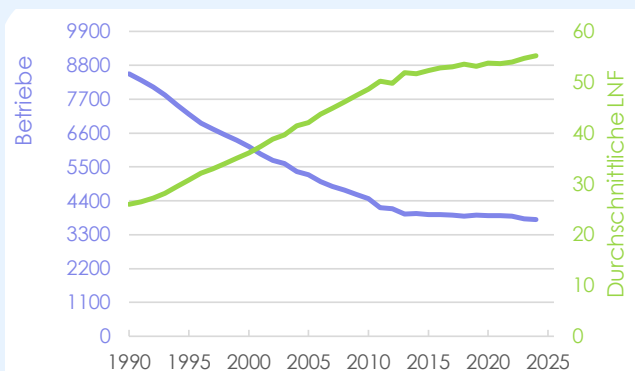
241 760 Rinder  
1 821 Halter

## Haupterwerbsbetriebe nach der technisch- wirtschaftlichen Ausrichtung



- Ackerbau — Weideviehverbandbetriebe 43 %
- Gartenbaubetriebe 1 %
- Milchviehbetriebe 11 %
- Rinderaufzucht- und -Mastbetriebe 10 %
- Milcherzeugung, Aufzucht und Mast kombiniert 9 %
- Ackerbaubetriebe 19 %

## Entwicklung der Anzahl der Betriebe und der durchschnittlichen Fläche



Mittl. Betrieb  
55,2 ha  
64 Rinder  
1,7 Arbeitskraft (2020)  
Betriebsleiter : 55 Jahre alt  
(2020)

## Viehbestand



53 070 Milchkühe  
863 Halter



46 120 Mutterkühe  
1 264 Halter

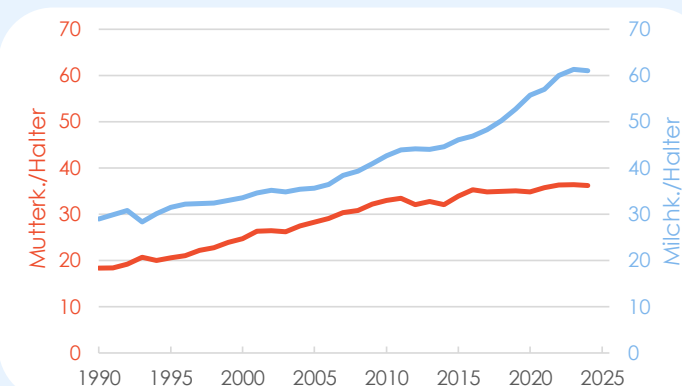


123 810 Schweine  
135 Halter

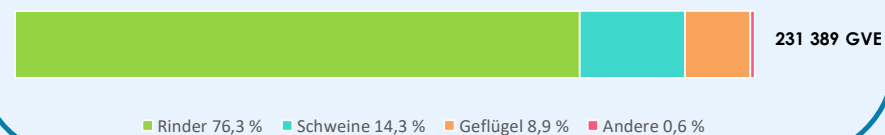


2 306 700 Geflügelplätze  
(2023)

## Entwicklung der Anzahl Kühe pro Halter



## Verteilung der Großvieheinheiten (GVE)



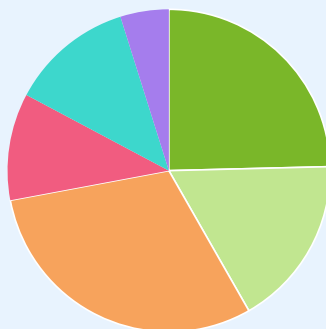
# HENNEGAU (2024)

## Kulturen in der Provinz

### Pflanzenproduktion in der Gemeinde




212 450 ha  
LNF



- Dauergrünland 25 %
- Futterbaukulturen 17 %
- Getreide 30 %
- Kartoffeln 11 %
- Handelsgewächse 12 %
- Andere 5 %

### Biofläche



- Dauergrünland 41 %
- Futterbaukulturen 20 %
- Getreide 24 %
- Kartoffeln 2 %
- Andere 12 %

7 820 ha



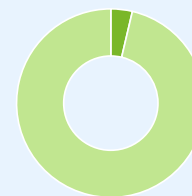
64 % der Gemeindefläche  
liegt in dem Lehmgebiet



Die LNF macht 56 % des  
Gebietes aus

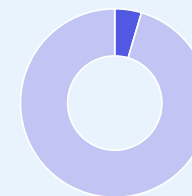
## Umweltkriterien

### Biofläche



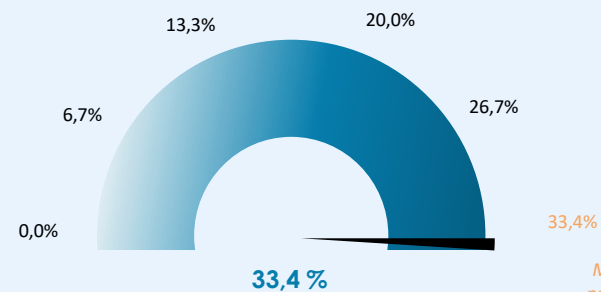
3,7 % des LNF

### Natura 2000



4,6 % der LNF

## Wirtschaftlicher Beitrag der Provinz zur wallonischen landwirtschaftlichen Produktion



Maximaler  
provinzieller  
Beitrag